









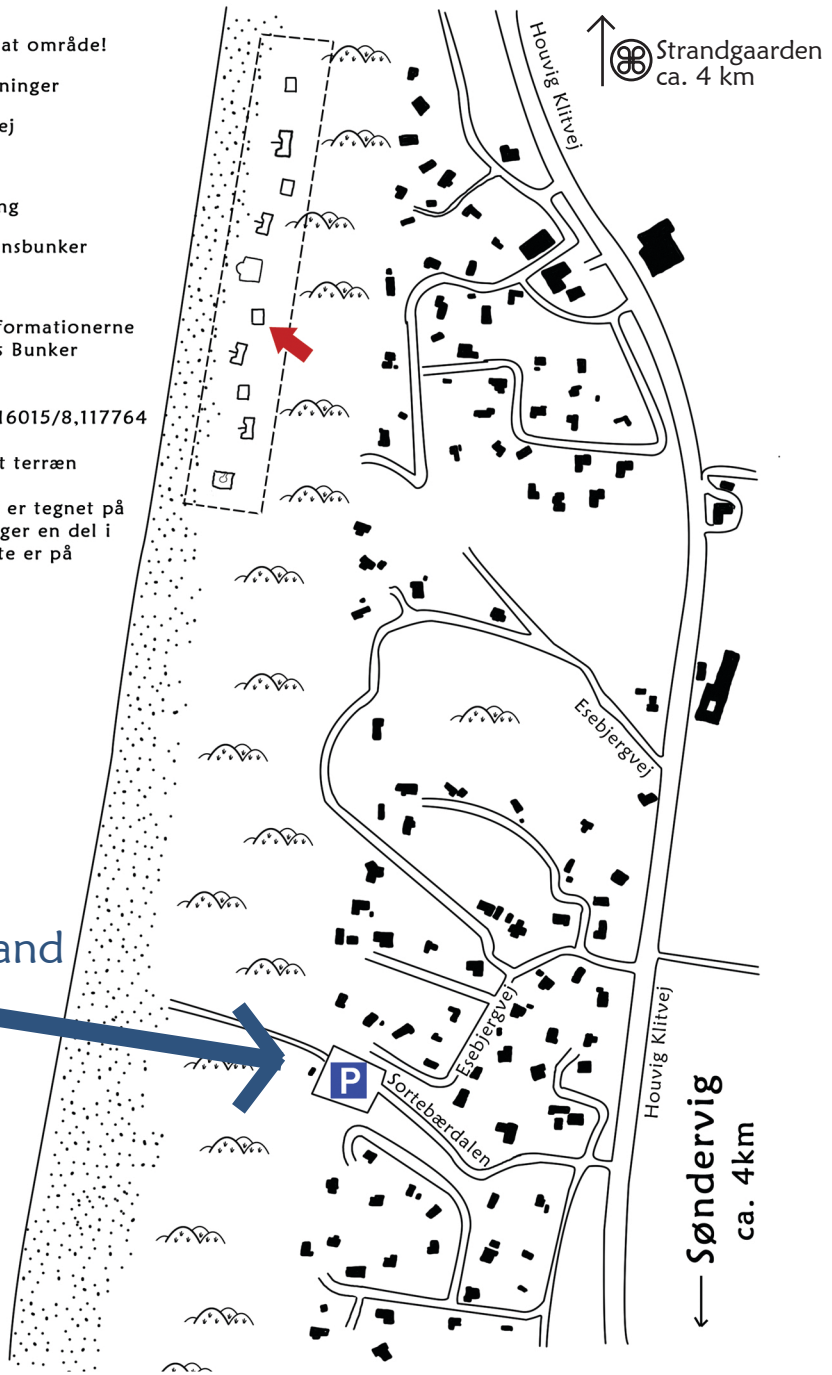












-  Sommerhuse/privat område!
 -  Gårde/større bygninger
 -  Asfaltvej/hovedvej
 -  Grusvej
 -  Offentlig parkering
 -  Større observationsbunker
 -  Kanonbunker
 -  Udsnit af bunkerformationerne omkring Saalfelds Bunker
 -  Saalfelds Bunker
Koordinater: 56,16015/8,117764
 -  Klitter og kuperet terræn
- OBS!** Ikke alle bunkere er tegnet på kortet, da der ligger en del i klitterne og enkelte er på privat grund!

Houvig Strand
P-plads

-  Sommerhuse/privat område!
 -  Gårde/større bygninger
 -  Asfaltvej/hovedvej
 -  Grusvej
 -  Offentlig parkering
 -  Større observationsbunker
 -  Kanonbunker
 -  Udsnit af bunkerformationerne omkring Saalfelds Bunker
 -  Saalfelds Bunker
Koordinater: 56,16015/8,117764
 -  Klitter og kuperet terræn
- OBS!** Ikke alle bunkere er tegnet på kortet, da der ligger en del i klitterne og enkelte er på privat grund!

Houvig Strand
P-plads